




DSP, VD-ZDS

SOUŘADNICOVÝ SYSTÉM: S-JTSK
VÝŠKOVÝ SYSTÉM: BpV

KRESLIL:	KOLEKTIV	 	 FÖRSTEROVA 175, 566 01 VYSOKÉ MÝTO EMAIL: MDS@MDSPROJEKT.CZ	
ZPRACOVAL:	ING. FRANTIŠEK DOUBRAVSKÝ			
TECHNICKÁ KONTROLA:	ING. JAN BURSA			
ZODPOVĚDNÝ PROJEKTANT:	ING. JAN BURSA			
HLAVNÍ PROJEKTANT:	ING. JAN BURSA			
KRAJ: KRÁLOVÉHRADECKÝ	OKRES: NÁCHOD	OBEC: SLATINA/ÚPOU; ČERVENÁ HORA	STUPEŇ:	DSP, VD-ZDS
INVESTOR: KRÁLOVÉHRADECKÝ KRAJ, PIVOVARSKÉ NÁM. 1245, HRADEC KRÁLOVÉ, 500 03			ZAK.ČÍSLO:	0469-11-3
AKCE: REKONSTRUKCE MOSTU EV. Č. 3043-3 SLATINA NAD ÚPOU OBJEKT: H. 2. LESNÍ PŘÍLOHA			ARCHIVNÍ ČÍSLO:	0469
			DATUM:	XI/2011
			FORMÁT:	1 A4
			MĚŘÍTKO:	-
OBSAH: VÝPOČET DOČASNÉHO ODNĚTÍ Z PUPFL, VÝPOČET ŠKOD			ČÍSLO SOUPRAVY:	ČÍSLO PŘÍLOHY: H. 2.4.

Martin Polívka DiS.
**výpočty škod a náhrad na lesních pozemcích a lesních porostech,
výpočty poplatků za trvalé a dočasné odnětí z PUPFL
Nádražní 608/IV, 503 51 Chlumeck nad Cidlinou**

MDS projekt s.r.o.
Försterova 175
566 01 Vysoké Mýto
Vyřizuje: Ing. František Doubravský

VÁŠ DOPIS ZE DNE	NAŠE ZNAČKA	VYŘIZUJE	Chlumeck nad Cidlinou
6.10.2011	11N/2011	Martin Polívka DiS.	21.10.2011

Věc:

- výpočet výše újmy nebo škody na produkčních funkcích lesa

Dle Vaší objednávky ze dne 6.10.2011 Vám ve ... 2 ... vyhotoveních zasíláme přílohy
k žádosti o:

- výpočet škody z dočasného odnětí plnění produkční funkce lesa
- návrh plánu rekultivace
- výpočet poplatku za odnětí dle § 17, zák.č.289/95 Sb. o lesích

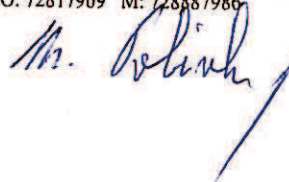
Podklady jsou vypracovány dle:

- vyhlášky MZe ČR č.55/1999 Sb.

Přílohy: dle textu

- faktura

MARTIN POLÍVKA DiS.
OCEŇOVÁNÍ MAJETKU PRO VĚCI MOVITÉ A NEMOVITÉ
výpočty náhrad a škod na lesích, odnětí z PUPFL
INŽENÝRSKÉ SLUŽBY V INVESTIČNÍ VÝSTAVBĚ
v oboru ekonomika a lesní hospodářství
Nádražní 608/IV, 503 51 Chlumeck nad Cidlinou
IČO: 72817909 M: 728887986



Martin Polívka DiS.
**výpočty škod a náhrad na lesních pozemcích a lesních porostech,
výpočty poplatků za trvalé a dočasné odnětí z PUPFL
Nádražní 608/IV, 503 51 Chlumec nad Cidlinou**

Výpočet náhrad

- za dočasné odnětí plnění produkční funkce lesa podle vyhlášky MZe ČR č. 55/1999 Sb.
1. Výpočet náhrad byl proveden na základě objednávky ze dne 6.10.2011 pro stavbu

„Rekonstrukce mostu ev. č. 3043-3 Slatina nad Úpou.“

2.1. Všeobecné údaje o druzích výpočtů výše škod na lesním pozemku

§4 Škoda z dočasného odnětí nebo dočasného omezení plnění produkční funkce

$$S2 = r \times (1 - K) \times P$$

S2 = roční škoda z dočasného odnětí nebo dočasného omezení plnění produkční funkce,

r = celková upravená potenciální renta z lesa, která se zjistí jako vážený aritmetický průměr podle upravených potenciálních rent z lesa plošně převládajících souborů lesních typů v nejnižší užitě jednotce prostorového rozdělení lesa, uvedených pro jednotlivé soubory lesních typů v příloze č.4 vyhl.,

K = koeficient rozsahu omezení, který se určí jako podíl omezeného plnění produkční funkce lesa a obvyklého plnění produkční funkce lesa,

P = skutečná plocha záboru v m².

2.2. Přehled záborů

Pro účel stavby: „Rekonstrukce mostu ev. č. 3043-3 Slatina nad Úpou.“

Katastrální území	Parcela číslo (KN)	Parcela číslo (GP)	Druh záboru		Porost	Vlastník (uživatel)
			dočasné odnětí (m ²)	předčasné smýcení (m ²)		
Červená Hora	181/3	-	206	-	519 A 14/4	LČR, s.p.
	168/1	-	169	-	519 A 14/4	LČR, s.p.
	168/3	-	705	-	519 Ab8, bezlesí 519 Ab101	Tylšová Eva
Slatina nad Úpou	1763/1	-	108	-	bezlesí 658 D111	Tylšová Eva
-	-	-	1188	-	-	-

Lesní pozemky p.č. 181/3 a 168/1 v k.ú. Červená Hora byly zařizeny v lesním hospodářském plánu (LHP) pro lesní hospodářský celek (LHC) Opočno s platností LHP od 1.1.2006 do 31.12.2015. Lesní pozemek p.č. 1763/1 v k.ú. Slatina nad Úpou a p.č. 168/3 v k.ú. Červená Hora byly zařizeny v lesní hospodářské osnově (LHO) pro zařizovací obvod Náchod s platností LHP od 1.1.2006 do 31.12.2015. Dotčené lesní pozemky se nacházejí v Přírodní lesní oblasti 23 Podkrkonoší (PLO 23 Podkrkonoší), pro kterou byl zpracován oblastní plán rozvoje lesů (OPRL) s platností k 1.1.1998. Podle údajů platného LHP/LHO a dle výstupů z OPRL byly již uvedené lesní pozemky zařazeny do kategorie lesů hospodářských v pásmu ohrožení imisemi D. Dočasné odnětí z PUPFL investor požaduje pro realizaci stavby „Rekonstrukce mostu ev. č. 3043-3 Slatina nad Úpou.“ Dočasné odnětí je požadováno pro obvod staveniště a pro vlastní zařízení staveniště. Investor žádá o dočasné odnětí na dobu provádění stavebních prací jednoho roku. Dočasný zábor zasáhne část bezlesí 519 ab101, bezlesí 658 D111 a část porostních skupin 519 A 14/4 a 519 Ab8. Dle vyjádření investora při realizaci stavby nedojde k zásahu do stávajících lesních porostů. Dotčené lesní pozemky v k.ú. Červená Hora p.č. 181/3, 168/1 jsou ve vlastnictví ČR s právem hospodaření LČR, s.p. Lesní pozemky p.č. 168/3 v k.ú. Červená Hora a p.č. 1763/1 v k.ú. Slatina nad Úpou jsou ve vlastnictví paní Evy Tylšové s trvalým bydlištěm Slatina nad Úpou 101 PSČ 549 47 (dle informativního výpisu z KN ze dne 20.10.2011).

3. Vlastní výpočet náhrad

3.2.1. §4 Škoda z dočasného odnětí plnění produkční funkce lesa

Na dotčených lesních pozemcích se vyskytují soubory lesních typů 3V a 3U, jejichž hodnota r je stanovena dle přílohy č.4 k vyhlášce č. 55/1999 Sb. pro SLT 3V na 0,13 Kč/m² a pro SLT 3V na 0,12 Kč/m².

$$S2 = r * P$$

p.č. 181/3	$S2 = 0,13 \text{ Kč/m}^2 * 206 \text{ m}^2 = 27 \text{ Kč/rok}$
p.č. 168/1	$S2 = 0,13 \text{ Kč/m}^2 * 169 \text{ m}^2 = 22 \text{ Kč/rok}$
p.č. 168/3	$S2 = 0,13 \text{ Kč/m}^2 * 705 \text{ m}^2 = 92 \text{ Kč/rok}$
p.č. 1763/1	$S2 = 0,12 \text{ Kč/m}^2 * 108 \text{ m}^2 = 13 \text{ Kč/rok}$

úhrnem $S2 = 154 \text{ Kč/rok}$

Dle vyhlášky č. 55/1999 Sb. § 2 odst. 2, „Výše jednotlivých škod se pro účely této vyhlášky zjistí pomocí dále uvedených vzorců a výsledek se zaokrouhlí na celé koruny nahoru.“

3. Rekapitulace náhrad

K.ú. Červená Hora

p.č. 181/3 a 168/1 Lesy České republiky, s.p.; Přemyslova 1106/19, Hradec Králové, Nový Hradec Králové, 501 68

4.2.3.1 §4 Škoda z dočasného odnětí plnění produkční funkce lesa S2 = 49 Kč

Náhrada vlastníkov celkem Sc. = 49 Kč

p.č. 168/3 Tylšová Eva.; Slatina nad Úpou 101, PSČ 549 47

4.2.3.1 §4 Škoda z dočasného odnětí plnění produkční funkce lesa S2 = 92 Kč

Náhrada vlastníkov celkem Sc. = 92 Kč

K.ú. Slatina nad Úpou

p.č. 1763/1 Tylšová Eva.; Slatina nad Úpou 101, PSČ 549 47

4.2.3.1 §4 Škoda z dočasného odnětí plnění produkční funkce lesa S2 = 13 Kč

Náhrada vlastníkov celkem Sc. = 13 Kč


Úhrnem

4.2.3.2 §4 Škoda z dočasného odnětí plnění produkční funkce lesa ... S2_{CELK.} = 154 Kč

Náhrada vlastníků celkem Sc. = 154 Kč

V Chlumci nad Cidlinou
dne 21.10.2011

MARTIN POLÍVKA DIS.
 OCEŇOVÁNÍ MAJETKU PRO VĚCI MOVITÉ A NEMOVITÉ
 výpočty náhrad a škod na lesích, odnětí z PUPFL
 INŽENÝRSKÉ SLUŽBY V INVESTIČNÍ VÝSTAVBĚ
 v oboru ekonomika a lesní hospodářství
 Nádražní 608/IV, 503 51 Chlumec nad Cidlinou
 IČO: 72817909 M: 728887986



Martin Polívka DiS.
**výpočty škod a náhrad na lesních pozemcích a lesních porostech,
výpočty poplatků za trvalé a dočasné odnětí z PUPFL
Nádražní 608/IV, 503 51 Chlumec nad Cidlinou**

Návrh plánu rekultivace

Žadatel: MDC projekt s.r.o.; Försterova 175; 566 01 Vysoké Mýto
Pro účel stavby: „Rekonstrukce mostu ev. č. 3043-3 Slatina nad Úpou.“

Týká se to níže uvedených lesních pozemků:

Katastrální území	Parcela číslo	Druh záboru	Porost	Vlastník (uživatel)
		Dočasné odnětí (m ²) /na dobu 1 roku/		
Červená Hora	181/3	206	519 A 14/4	LČR, s.p.
	168/1	169	519 A 14/4	LČR, s.p.
	168/3	705	519 Ab8, bezlesí 519 Ab101	Tylšová Eva
Slatina nad Úpou	1763/1	108	bezlesí 658 D111	Tylšová Eva
Celkem	-	1188	-	-

Lesní pozemky p.č. 181/3 a 168/1 v k.ú. Červená Hora byly zařizeny v lesním hospodářském plánu (LHP) pro lesní hospodářský celek (LHC) Opočno s platností LHP od 1.1.2006 do 31.12.2015. Lesní pozemek p.č. 1763/1 v k.ú. Slatina nad Úpou a p.č. 168/3 v k.ú. Červená Hora byly zařizeny v lesní hospodářské osnově (LHO) pro pořizovací obvod Náhod s platností LHP od 1.1.2006 do 31.12.2015. Dotčené lesní pozemky se nacházejí v Přírodní lesní oblasti 23 Podkrkonoší (PLO 23 Podkrkonoší), pro kterou byl zpracován oblastní plán rozvoje lesů (OPRL) s platností k 1.1.1998. Podle údajů platného LHP/LHO a dle výstupů z OPRL byly již uvedené lesní pozemky zařazeny do kategorie lesů hospodářských v pásmu ohrožení imisemi D. Dočasný zábor zasáhne část bezlesí 519 ab101, bezlesí 658 D111 a část porostních skupin 519 A 14/4 a 519 Ab8.

Technická část návrhu plánu rekultivace

Dočasné odnětí z PUPFL investor požaduje pro realizaci stavby „Rekonstrukce mostu ev. č. 3043-3 Slatina nad Úpou.“ Dočasné odnětí je požadováno pro obvod staveniště a pro vlastní zařízení staveniště. Investor žádá o dočasné odnětí na dobu provádění stavebních prací jednoho roku. Dle vyjádření investora při realizaci stavby nedojde k zásahu do stávajících lesních porostů. Dotčené lesní pozemky v k.ú. Červená Hora p.č. 181/3, 168/1 jsou ve vlastnictví ČR s právem hospodaření LČR, s.p. Lesní pozemky p.č. 168/3 v k.ú. Červená Hora a p.č. 1763/1 v k.ú. Slatina nad Úpou jsou ve vlastnictví paní Evy Tylšové s trvalým bydlištěm Slatina nad Úpou 101 PSČ 549 47 (dle informativního výpisu z KN ze dne 20.10.2011).

Při provádění stavebních prací musí investor dodržovat veškerá pravidla „OBECEHO UŽÍVÁNÍ LESŮ“ stanovená zákonem č. 289/95 Sb. o lesích. Výjimku představují činnosti spojené s realizací stavby a to pouze na ploše dočasného záboru. Zejména nesmí docházet k poškozování okolních lesních porostů, ať už se jedná o nadzemní nebo podzemní části stromů a k narušování půdního povrchu mimo plochu dočasného záboru. Dále nelze ukládat výkopovou zeminu či jiný stavební materiál do sousedních lesních porostů mimo plochu dočasného záboru. Dojde-li k poškození živých stromů, a nebo k poškození a následně uhynutí živých stromů vlivem těchto prací, náleží vlastníkům dotčených pozemků náhrada za způsobenou škodu. Investor se zavazuje dodržet všechny požadavky dotčených orgánů a správců sítí uvedené v technické zprávě k projektu.

Po ukončení stavebních prací proběhne následná rekultivace pozemku v souladu s požadavky vlastníků pozemků. Předpokládá se odstranění veškerého stavebního zařízení,


odstranění veškerého stavebního materiálu, urovnání povrchu a uvedení pozemku do původního stavu.

Biologická část návrhu plánu rekultivace

Dle vyjádření investora při realizaci stavby nedojde k zásahu do stávajících lesních porostů. Z uvedeného důvodu není nutné realizovat po uvedení pozemků do původního stavu nějakou formu biologické rekultivace.

V Chlumci nad Cidlinou
dne 21.10.2011

MARTIN POLÍVKA DIŠ.
OCENOVÁNÍ MAJETKU PRO VĚCI MOVITÉ A NEMOVITÉ
výpočty náhrad a škod na lesích, odnětí z PUPFL
INŽENÝRSKÉ SLUŽBY V INVESTIČNÍ VÝSTAVBĚ
v oboru ekonomika a lesní hospodářství
Nádražní 608/IV, 503 51 Chlumec nad Cidlinou
IČO: 72817909 M: 728887986



Martin Polívka DiS.
výpočty škod a náhrad na lesních pozemcích a lesních porostech,
výpočty poplatků za trvalé a dočasné odnětí z PUPFL
Nádražní 608/IV, 503 51 Chlumeck nad Cidlinou

MDS projekt s.r.o.
 Försterova 175
 566 01 Vysoké Mýto
 Vyřizuje: Ing. František Doubravský

VÁŠ DOPIS ZE DNE 6.10.2011 NAŠE ZNAČKA 11N/2011 VYŘIZUJE Martin Polívka DiS. Chlumeck nad Cidlinou 21.10.2011

Věc: Výpočet poplatku za odnětí lesních pozemků (§ 17, zák.č.289/1995 Sb.)

1) Základní údaje:

- Název akce: Rekonstrukce mostu ev. č. 3043-3 Slatina nad Úpou.
- Žadatel: MDC projekt s.r.o.; Försterova 175; 566 01 Vysoké Mýto
- Průměrná roční potenciální produkce lesů ČR (PP) 6,3 m³/ha
- Průměrná cena dřeva na odvozním místě (CD) 761 Kč/m³

2) Údaje o záborech:

- katastrální území: Červená Hora
- obec: Červená Hora
- okres: Náchod
- ORP: Náchod

Parcela číslo		Druh záboru (m ²)		Faktor ekologické váhy lesa	
KN	GP	Trvalé odnětí	Dočasné odnětí	druh	f
181/3	-	-	206	Les hospodářský	1,4
168/1	-	-	169	Les hospodářský	1,4
168/3	-	-	705	Les hospodářský	1,4
Celkem		-	1080	Les hospodářský	1,4

Lesní pozemky p.č. 181/3 a 168/1 v k.ú. Červená Hora byly zařizeny v lesním hospodářském plánu (LHP) pro lesní hospodářský celek (LHC) Opočno s platností LHP od 1.1.2006 do 31.12.2015. Lesní pozemek p.č. 1763/1 v k.ú. Slatina nad Úpou byl zařazen v lesní hospodářské osnově (LHO) pro zařizovací obvod Náchod s platností LHP od 1.1.2006 do 31.12.2015. Dotčené lesní pozemky se nacházejí v Přírodní lesní oblasti 23 Podkrkonoší (PLO 23 Podkrkonoší), pro kterou byl zpracován oblastní plán rozvoje lesů (OPRL) s platností k 1.1.1998. Podle údajů platného LHP/LHO a dle výstupů z OPRL byly již uvedené lesní pozemky zařazeny do kategorie lesů hospodářských v pásmu ohrožení imisemi D. Dočasné odnětí z PUPFL investor požaduje pro realizaci stavby „Rekonstrukce mostu ev. č. 3043-3 Slatina nad Úpou.“ Dočasné odnětí je požadováno pro obvod staveniště a pro vlastní zařízení staveniště. Investor žádá o dočasné odnětí na dobu provádění stavebních prací jednoho roku. Dočasný zábor zasáhne část bezlesí 519 ab101 a část porostních skupin 519 A 14/4 a 519 Ab8. Dle vyjádření investora při realizaci stavby nedojde k zásahu do stávajících lesních porostů. Dotčené lesní pozemky v k.ú. Červená Hora p.č. 181/3, 168/1 jsou ve vlastnictví ČR s právem hospodaření LČR, s.p. Lesní pozemek p.č. 168/3 v k.ú. Červená Hora je ve vlastnictví paní Evy Tylšové s trvalým bydlištěm Slatina nad Úpou 101 PSČ 549 47 (dle informativního výpisu z KN ze dne 20.10.2011).

3) Vlastní výpočet poplatku

3.a) za dočasné odnětí na 1 rok dle vzorce:

$$OLP = PP \times CD \times f \text{ (Kč/ha)}$$

kde OLP = poplatek za odnětí lesních pozemků

PP = průměrná roční potenciální produkce lesů v ČR v m³/haCD = průměrná cena dřeva na odvozním místě v Kč/m³

f = faktor ekologické váhy lesa

P = skutečná plocha záboru v ha

$$OLP = PP \times CD \times f$$

$$OLP = 6,3 \text{ m}^3/\text{ha} \times 761 \text{ Kč/m}^3 \times 1,4$$

$$OLP = 6712 \text{ Kč/ha}$$

Na dobu jednoho roku

$$OLP_{\text{skut.}} = 6712 \text{ Kč/ha} \times 0,1080 \text{ ha}$$

$$OLP_{\text{skut.}} = 725 \text{ Kč/rok}$$

4) Rekapitulace náhrad

- roční poplatek za dočasné odnětí	725 Kč
Celkem	725 Kč
z toho 40% pro obec Červená Hora	290 Kč
60% pro Státní fond životního prostředí	435 Kč

MARTIN POLÍVKA DiS.

OCEŇOVÁNÍ MAJETKU PRO VĚCI MOVITÉ A NEMOVITÉ


výpočty náhrad a škod na lesích, odnětí z PUPFL

INŽENÝRSKÉ SLUŽBY V INVESTIČNÍ VÝSTAVBĚ

v oboru ekonomika a lesní hospodářství

Nádražní 608/IV, 503 51 Chlumec nad Cidlinou

IČO: 72817909 M: 728887986



V Chlumci nad Cidlinou
21.10.2011

Martin Polívka DiS.
**výpočty škod a náhrad na lesních pozemcích a lesních porostech,
výpočty poplatků za trvalé a dočasné odnětí z PUPFL
Nádražní 608/IV, 503 51 Chlumeck nad Cidlinou**

MDS projekt s.r.o.
Försterova 175
566 01 Vysoké Mýto
Vyřizuje: Ing. František Doubravský

VÁŠ DOPIS ZE DNE
6.10.2011

NAŠE ZNAČKA
11N/2011

VYŘIZUJE
Martin Polívka DiS.

Chlumeck nad Cidlinou
21.10.2011

Věc: Výpočet poplatku za odnětí lesních pozemků (§ 17, zák.č.289/1995 Sb.)

3) Základní údaje:

- Název akce: Rekonstrukce mostu ev. č. 3043-3 Slatina nad Úpou.
- Žadatel: MDC projekt s.r.o.; Försterova 175; 566 01 Vysoké Mýto
- Průměrná roční potenciální produkce lesů ČR (PP) 6,3 m³/ha
- Průměrná cena dřeva na odvozním místě (CD) 761 Kč/m³

4) Údaje o záborech:

- katastrální území: Slatina nad Úpou
- obec: Slatina nad Úpou
- okres: Náchod
- ORP: Náchod

Parcela číslo		Druh záboru (m ²)		Faktor ekologické váhy lesa	
KN	GP	Trvalé odnětí	Dočasné odnětí	druh	f
1763/1	-	-	108	Les hospodářský	1,4
Celkem		-	108	Les hospodářský	1,4

Lesní pozemek p.č. 1763/1 v k.ú. Slatina nad Úpou byl zařazen v lesní hospodářské osnově (LHO) pro zařizovací obvod Náchod s platností LHP od 1.1.2006 do 31.12.2015. Dotčený lesní pozemek se nachází v Přírodní lesní oblasti 23 Podkrkonoší (PLO 23 Podkrkonoší), pro kterou byl zpracován oblastní plán rozvoje lesů (OPRL) s platností k 1.1.1998. Podle údajů platného LHO a dle výstupů z OPRL byl již uvedený lesní pozemek zařazen do kategorie lesů hospodářských v pásmu ohrožení imisemi D. Dočasné odnětí z PUPFL investor požaduje pro realizaci stavby „Rekonstrukce mostu ev. č. 3043-3 Slatina nad Úpou.“ Dočasné odnětí je požadováno pro obvod staveniště a pro vlastní zařízení staveniště. Investor žádá o dočasné odnětí na dobu provádění stavebních prací jednoho roku. Dočasný zábor zasáhne část bezlesí 658 D111. Dle vyjádření investora při realizaci stavby nedojde k zásahu do stávajících lesních porostů. Dotčený lesní pozemek p.č. 1763/1 v k.ú. Slatina nad Úpou je ve vlastnictví paní Evy Tylšové s trvalým bydlištěm Slatina nad Úpou 101 PSČ 549 47 (dle informativního výpisu z KN ze dne 20.10.2011).

M:+420 728887986

ČSOB č.ú.: 166170771/0300

IČO:72817909

3) Vlastní výpočet poplatku

3.a) za dočasné odnětí na 1 rok dle vzorce:

$$OLP = PP \times CD \times f \text{ (Kč/ha)}$$

kde OLP = poplatek za odnětí lesních pozemků

PP = průměrná roční potenciální produkce lesů v ČR v m³/ha

CD = průměrná cena dřeva na odvozním místě v Kč/m³

f = faktor ekologické váhy lesa

P = skutečná plocha záboru v ha

$$OLP = PP \times CD \times f$$

$$OLP = 6,3 \text{ m}^3/\text{ha} \times 761 \text{ Kč/m}^3 \times 1,4$$

$$OLP = 6712 \text{ Kč/ha}$$

Na dobu jednoho roku

$$OLP_{\text{skut.}} = 6712 \text{ Kč/ha} \times 0,0108 \text{ ha}$$

$$OLP_{\text{skut.}} = 73 \text{ Kč/rok}$$

4) Rekapitulace náhrad

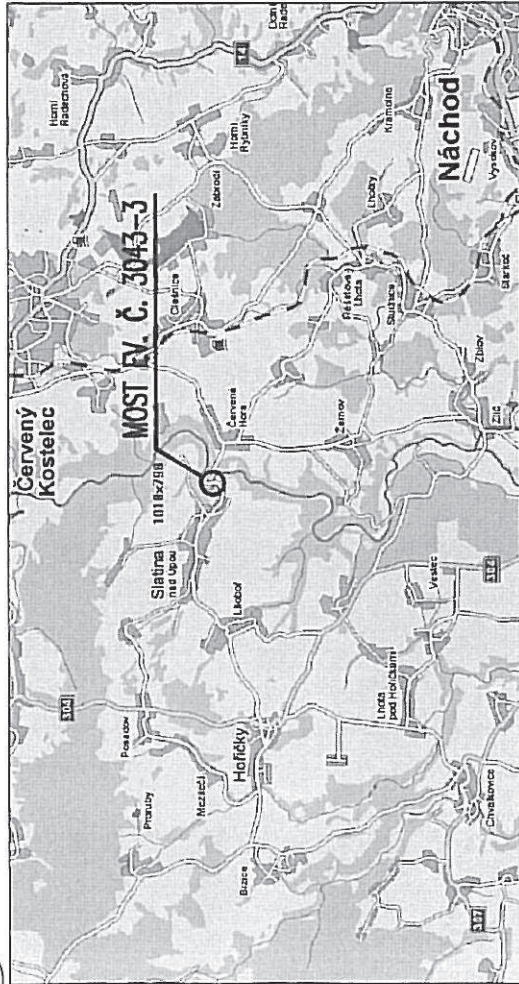
- roční poplatek za dočasné odnětí	73 Kč
Celkem	73 Kč
z toho 40% pro obec Slatina nad Úpou	29 Kč
60% pro Státní fond životního prostředí	44 Kč

V Chlumci nad Cidlinou
21.10.2011

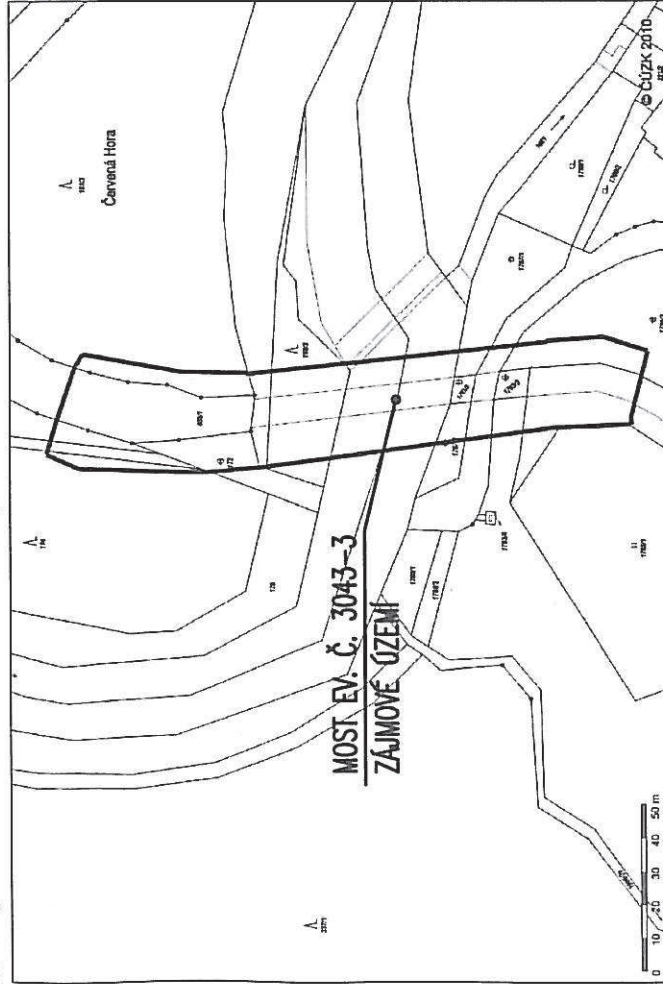
MARTIN POLÍVKA DIŠ.
OCEŇOVÁNÍ MAJETKU PRO VĚCI MOVITÉ A NEMOVITÉ
výpočty náhrad a škod na lesích, odnětí z PUPFL
INŽENÝRSKÉ SLUŽBY V INVESTIČNÍ VÝSTAVBĚ
v oboru ekonomika a lesní hospodářství
Nádražní 608/IV, 503 51 Chlumec nad Cidlinou
IČO: 72817909 M: 728887986

M. Polívka

PŘEHLEDNÁ MAPA



PŘEHLEDNÁ MAPA (VÝREZ Z KATASTRÁLNÍ MAPY)



DSP, VD-ZDS

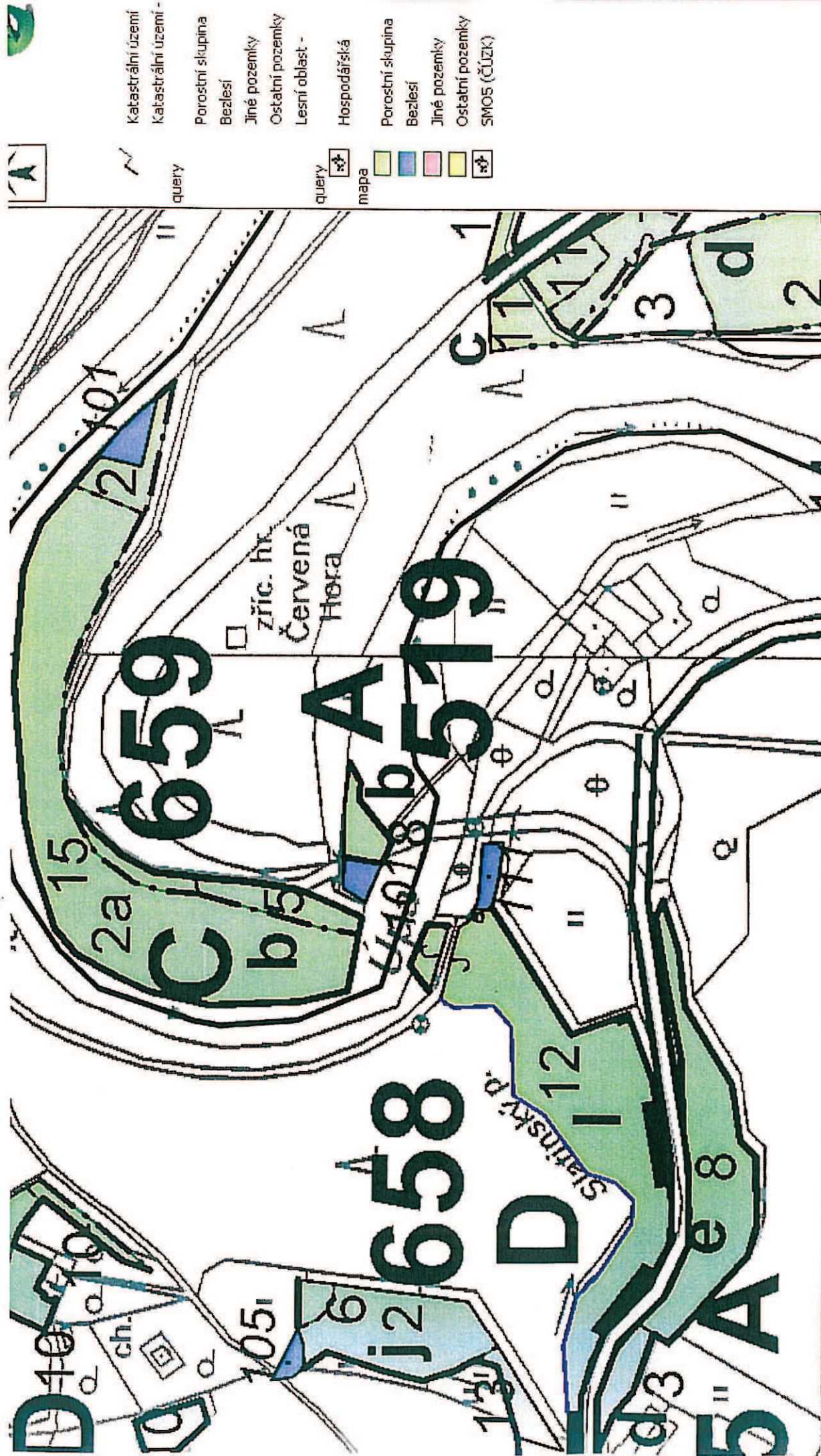
SOUŘADNICOVÝ SYSTÉM: S-JTSK
VÝŠKOVÝ SYSTÉM: BpV

KRESLIL:	KOLEKTIV				
ZPRACOVÁV:	ING. FRANTIŠEK DOUBRAVSKÝ				
TECHNICKÁ KONTROLA:	ING. JAN BURSA				
ZODPOVĚDNÝ PROJEKTANT:	ING. JAN BURSA				
HLAVNÍ PROJEKTANT:	ING. JAN BURSA				
KRAJ: KRAJ ÚSTECKÝ	OKRES: NÁCHOD				
INVESTOR: KRAJ ÚSTECKÝ	KRAJ, PROVÁSKÉ NÁM. 1245, HRADEC KRÁLOVÉ, 500 03				
AKCE:	REKONSTRUKCE MOSTU EV. Č. 3043-3 SLATINA NAD ÚPOU				
OBJEKT: B.	SOUHRNNÉ ŘEŠENÍ STAVBY				
OBSAH:	PŘEHLEDNÉ MAPY				
STUPEŇ:	DSP, VD-ZDS				
ZAK.ČÍSLO:	0469-11-3				
ARCHIVNÍ ČÍSLO:	0469				
DATUM:	XI/2011				
FORMÁT:	2 A4				
MĚŘÍTKO:	-				
ČÍSLO SOUPRAVY:	ČÍSLO PÁNOVY:				
	B. 1.				



FORSTENHA 175, 566 01 VYSOKÉ MYTO
E-MAIL: MDS@MDSPROJECT.CZ

Snímek mapy LHO Náchod



1 : 2500

200 m

This plan is suitable for information only. Intergraph accepts no liability for any error whatsoever.

Produced by 212.158.143.205 12:26 21.10.2011

Copyright © 2008 Intergraph

Oddělení: 519	Majitel: 11000	LO: 23	LHC: 507000	Platnost: 1.1.2006 - 31.12.2015	Úsek: 12
Díl.: A	Por.: a	Kategorie: 10	Zvl.st.: D	Pásmo ohrož.: D	OLH: 1
Popis porostu: Podlouhý dleec mezi silnicí a řekou Úpou. Dominuje silná kmenovina s pomístnou spodní etáží. Trosky ze středověkého hradu.					

Por.skupina: 14/4	Plocha por.sk.: 1,96	LT: 3D8	Lesní úřad:	KÚ: 360509101
Popis porostní skupiny: Silná kmenovina na svahu s pomístnou spodní etáží.				

Etáž: 14			Parc.plocha etáže: 1,37			Skut.plocha etáže: 1,96			Obmýtlí/obnovní doba: 100 / 30						MZD: 25						
HS	Věk	Zakm.	Dřevina	Zast %	Tloušť.	Výška	Hmotn.	AVB	Gen. klas.	Poškození		Imise	Zásoba		Těžba výchovná		Těžba obnovní		Prořezávky		
451	138	7								Druh	%		na 1ha	celková	Násob.	Naléh.	Plocha	Objem	Násob.	Naléh.	Plocha
			SM	50	34	30	1,27	28	C			0	219	429							
			BK	30	46	29	2,5	26	C			0	97	190							
			KL	10	43	29	2,21	26	C			0	32	63							
			MD	5	42	31	1,91	30	C			0	20	40							
			DB	5	42	28	2,02	26	C			0	15	30							
			S	100									383	752			0				

Zalesnění		
Druh	Dřevina	Zast.% Plocha
		0

Etáž: 4			Parc.plocha etáže: 0,59			Skut.plocha etáže: 0,7			Obmýtlí/obnovní doba: 120 / 40						MZD:								
HS	Věk	Zakm.	Dřevina	Zast.%	Tloušť.	Výška	Hmotn.	AVB	Gen. klas.	Poškození		Imise		Zásoba		Těžba výchovná		Těžba obnovní		Prořezávky			
536	40	3								Druh	%				na 1ha	celková	Násob.	Naléh.	Plocha	Objem	Násob.	Naléh.	Plocha
			KL	30	17	14	0,13	26				0	14	27									
			BK	20	16	14	0,13	26				0	9	17									
			DB	20	17	15	0,16	24				0	10	18									
			HB	20	13	12	0,06	18				0	6	11									
			SM	10	14	12	0,1	24				0	5	9									
			S	100									44	82			1	0,7	0				0

Zalesnění		
Druh	Dřevina	Zast.% Plocha
		0

© Ústav pro hospodářskou úpravu lesů, Brandýs nad Labem

				© Ústav pro hospodářskou úpravu lesů, Brannýjs nad Labem						
Oddělení:	519	Plocha:	16.81	Majitel: Tylšová Eva SLATINA NAD ÚPOU 101, 549-47 Slatina n						
Dřelec:	A	Plocha:	4.12							
Porost:	b	Plocha:	0.10	Kategorie/překryv:	10	Zvl. st.:	LO: 23	Název: Náchod	LHC: 507822	Platnost: 01.01.2006 - 31.12.2015
				Pásmo ohrožení: D		OLH: I		Úsek: I		
Popis porostu:										

Popis porostu:

Bezlesí: 101	Druh pozemku: -	Lesní úřad:	Kód kú.: 796565	Název kú.: Červená Hora
Plocha bezlesí: 0,03	Druh bezlesí: DB - další bezlesí	Skutečné využití pozemku: Okraj lesa		

Druh bezlesí: DB - další bezlesí

© Ústav pro hospodářskou úpravu lesů, Brandýs nad Labem

Oddělení:	658	Plocha: 7.61	Majitel: Tyřová Eva SLATINA NAD ÚPOU 101, 549-47 Slatina n			LHC: 507822	Platnost: 01.01.2006 - 31.12.2015
Dřec:	D	Plocha: 3.11				Název: Náchod	LS(LZ): LHO Náchod
Porost:	1	Plocha: 0.89	Kategorie/překryv: 10	Zvl.st.:	LO: 23	Pásmo ohrožení: D	OLH: 1 Úsek: 1
Popis porostu:							

Popis porostu:

Bezleši: 111	Druh pozemku: -	Lesní úřad:	Kód k.ú.: 749761	Název k.ú.: Sladina nad Úpou
Plocha bezleši: 0.03	Druh bezleši: DB - další bezleši	Skutečné využití pozemku: Parkoviště		

ruh bezleší: DB - další bezleší

© Ústav pro hospodářskou úpravu lesů, Brandýs nad Labem

Oddělení:	519	Plocha: 16.81	Majitel: Tyřbová Eva SLATINA NAD ÚPOU 101, 549-47 Slatina n		LHC: 507822	Platnost: 01.01.2006 - 31.12.2015	
Dřelec:	A	Plocha: 4.12			Název: Náchod	ISQ(Z): LHO Náchod	
Porost:	b	Plocha: 0.10	Kategorie/překryv: 10	Zvlst.:	LO: 23	Pásmo ohrožení: D	Úsekt: 1
Popis porostu:							

Popis porostu:

Porostná skupina: 8	Plocha por. sk.: 0,07	LT: 3V3	Lesní úřad:	Kód kú.: 796565	Název kú.: Červená Hora
---------------------	-----------------------	---------	-------------	-----------------	-------------------------

Popis porostní skupiny:

Řídká kmenovina,

E4E 8		Parc. plocha etáže: 0.07			Skut. plocha etáže: 0.07			Kód majetku: 1607			Model. těž. %: 0			Obměnit/obnovnit doba: 140 / 30						% MZD:			
HS	Věk	Zakm.	Dřevina	Zastoupení (%)	Výčetní tloušťka (cm)	Sířičí výška (m)	Objem stělkenné (m3 b.k.)	A/B	RVB	Gm. klas.	Pokročený Druh	hmise	Zlčba (m3 b.k.) na 1 ha		Těža výchovná		Těža obnovná		Průřezový		Zakmění		
													nas.	Plocha (ha)	Objem (m3)	Plocha (ha)	Objem (m3)	nas.	Plocha (ha)		Druh	ha	
275	74	5	JS	60	29	26	0.89	28	2	C		0	6	86	0	0	0	0					
			OL	40	27	24	1.01	26	2	C		0	3	49	0	0	0	0					
			Celkem: 100									0	9	135	0	0.00	0	0.00	0	0.00	0	0.00	

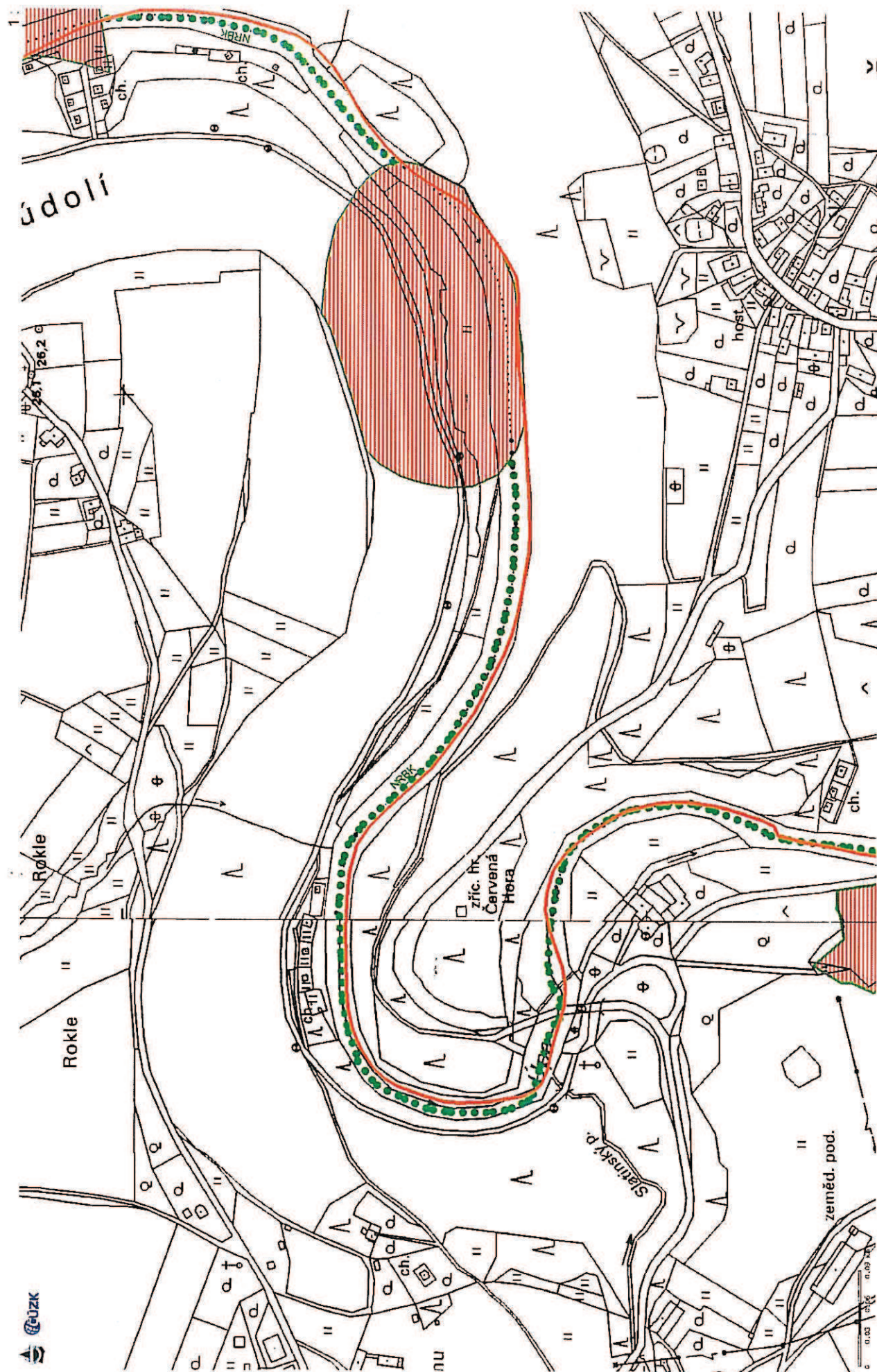


Snímek mapy OPRL pro 23 – Podkrkonoší
MAPA souborů lesních typů stav k 1.1. 1998



Snímek mapy OPRL pro 23 – Podkrkonoší

MAPA DEKLAROVANÝCH FUNKCÍ stav k 1.1. 1998



Snímek mapy OPRL pro 23 – Podkrkonoší

MAPA ÚSES stav k 1.1.1998



Katastrální území
Katastrální území -



query

Porostní skupina
Bezleší

Jiné pozemky

Ostatní pozemky

Lesní oblast -

query



Číslo parcel



Mapy KN



Hospodářská



Ortofoto

mapa

200 m

1 : 2500

This plan is suitable for information only. Intergraph
accepts no liability for any error whatsoever.

Produced by 212.158.143.205 12:32 21.10.2011

Copyright © 2008 Intergraph

